



ZŠ Běrunice

Projekt: ZŠ Běrunice- inovace řešení registrační číslo CZ. 1.07/1.4.00/21.2854

- **Předmět:** Vlastivěda
- **Téma:** Královéhradecký kraj
- **Ročník:** 5.
- **Adresář:** VY_32_INOVACE_VL. 5. 07
- **Vypracoval(a):** Mgr. Marta Kubánková
- **Cíl:** Seznámení s příslušným krajem
- **Datum :** srpen – říjen 2011

Královéhradecký kraj



Hradec Králové - krajské město



Královéhradecký kraj - okresy



- [Hradec Králové](#)
- [Jičín](#)
- [Náchod](#)
- [Rychnov nad Kněžnou](#)
- [Trutnov](#)

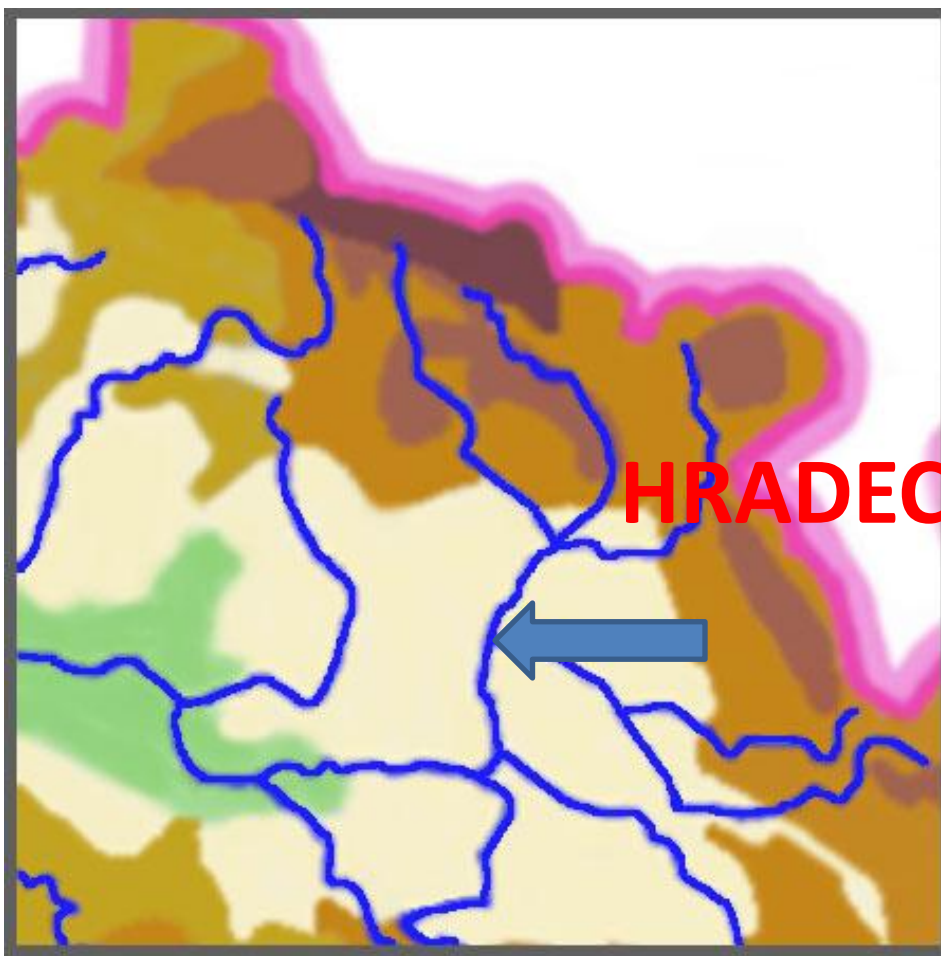
JIČÍN



TRUTNOV



Povrch a vodstvo



HRADEC KRÁLOVÉ

VODSTVO

- Hradec Králové leží na soutoku řek **Labe** a **Orlice**.
- Labe patří k úmoří **Severního moře**.

Soutok Labe a Orlice



DALŠÍ ŘEKY v Královéhradeckém kraji

- **Labe**
- Úpa
- Metuje
- **Orlice**
- Tichá Orlice
- Divoká Orlice
- Cidlina
- Bystřice
- Kněžná
- Zdobnice
- Bělá

POVRCH

NÍŽINY

- Česká tabule
- Polabská nížina

VYSOČINY

- Krkonoše
- Orlické hory
- Český ráj

POVRCH

Nejvyšší vrchol kraje

SNĚŽKA – Krkonoše (1 602 m.n.m.)

Nejniže položené místo

Hladina řeky Labe - 202 m.n.m.

Sněžka



PRŮMYSL A ZEMĚDĚLSTVÍ

PRŮMYSL

- textilní
- výroba ruční krajky
- výroba klavírů

ZEMĚDĚLSTVÍ

- pěstování pšenice
- pěstování cukrovky
- pěstování kukuřice
- pěstování ovsa
- pěstování brambor, lnu
- chov skotu a ovcí

HRADY A ZÁMKY

HRADY

- Kost
- Trosky

ZÁMKY

- **Chlumeck nad Cidlinou**
- Hrádek u Nechanic
- Opočno
- Ratibořice
- Nové Město nad Metují
- Rychnov nad Kněžnou
- Náchod
- Jičín
- Humprecht

KOST



TROSKY



CHLUMEC NAD CIDLINOU



HRÁDEK U NECHANIC



OPOČNO



RATIBOŘICE



NOVÉ MĚSTO NAD METUJÍ



NÁCHOD



RYCHNOV NAD KNĚŽNOU



HUMPRECHT



CHKO


- CHKO Český ráj
- CHKO Broumovsko
- CHKO Orlické hory

ZAJÍMAVOSTI

- Národní park KRKONOŠE
- Teplicko-adršpašské skály
- Broumovské stěny
- Prachovské skály
- Babiččino údolí
- Chlum – bojiště rakousko-pruské války
- ZOO Dvůr Králové nad Labem - safari

NP Krkonoše

Mumlavský vodopád



Pramen Labe



Teplicko-adršpašské skály




Prachovské skály



Babiččino údolí



Chlum – bojiště rakousko-pruské války



ZOO Dvůr Králové nad Labem - safari

lev



plameňáci



zebry



surikati



Zdroje, použitá literatura: Autorem materiálu a všech jeho částí, není-li uvedeno jinak, je Mgr. Marta Kubánková

Učebnice pro 5. ročník – Vlastivěda, nakl. Nová škola, ISBN 80- 7289 – 059 – X
CD – ROM Česká republika a její kraje, SILCOM, CD- ROM&Multimedia, s.r.o. Opava, Česká republika, 2010

CD - ROM Cestujeme po ČR, PONŠKOLA Chrudim, 2001 – mapy krajů

www.mapy.cz

www.dovolenavcr.cz- mapy krajů

www.risy.cz – mapy okresů

Fotografie:

<http://www.andragogika.xf.cz/> - Trutnov

<http://www.ubytovani-cesky-raj.cz/cs/zajimavosti-v-okoli/> - Kost

<http://www.travelguide.cz/en/tourism/chateaux/chateau-opocno> - Opočno

<http://www.rodinnevylety.cz/hrady-a-zamky/> - Náchod

<http://www.novemestonm.cz/> - Nové Město nad Metují

<http://jaroslavstepan.cz/index.php?showimage=84> – Rychnov

http://www.aneris.cz/craj_04.html - Humprecht

<http://www.capkuvstatek.cz/zajimavosti-v-okoli/> - Ratibořice